

**Российская Федерация
Республика Алтай
Администрация
муниципального образования
«Чойский район»**

**Россия Федерациязы
Алтай Республиканын
«Чой аймак»
муниципал тозолмо
администрациязы**

ПОСТАНОВЛЕНИЕ

ЈӦП

28 ноября 2019 года

с. Чоя

№ 674

Об установлении публичного сервитута на часть земельного участка с кадастровым номером 04:02:010102:365

Руководствуясь статьёй 38.38, статьёй 39.39, статьёй 39.46 Земельного кодекса Российской Федерации, на основании ходатайства Муниципального автономного учреждения «Чойские жилищно-коммунальные услуги», далее (МАУ «Чойские ЖКУ»), Администрация муниципального образования «Чойский район»

ПОСТАНОВЛЯЕТ:

1. Установить публичный сервитут в интересах МАУ «Чойские ЖКУ» (ИНН 0411171965 КПП 041101001 ОГРН 1150411001223 л/с 31776Э22370 в УФК по Республике Алтай р/с 40701810850041065009; БИК 048405001 в ОТДЕЛЕНИЕ -НБ РЕСПУБЛИКА АЛТАЙ Почтовый адрес: 649180 Республика Алтай, Чойский район, с.Чоя, ул. Ленина, 27) на часть земельного участка с кадастровым номером 04:02:010102:365 площадью 3 кв.м., расположенного по адресу: Республика Алтай, Чойский район, с.Чоя, ул.Калинина, сроком на 49 лет.

2. Публичный сервитут, указанный в пункте 1 настоящего постановления, устанавливается в целях размещения объекта- тепловая сеть, застройщиком которой является МАУ «Чойские ЖКУ».

3. Сервитут является безвозмездным.

4. Схема границ использования земельного участка на кадастровом плане территории является обязательным приложением к данному постановлению (Приложение).

5. МАУ «Чойские ЖКУ» в установленном законом порядке после окончания срока действия публичного сервитута привести часть земельного участка с кадастровым номером 04:02:010102:365, обремененного публичным сервитутом, в состояние, пригодное для его использования в соответствии с видом разрешенного использования.

6. Настоящее постановление вступает в силу с момента его подписания

7. Контроль за исполнением настоящего постановления возложить на исполняющего обязанности Первого заместителя Главы Администрации муниципального образования «Чойский район» И.А. Русских.

Глава муниципального образования
«Чойский район»

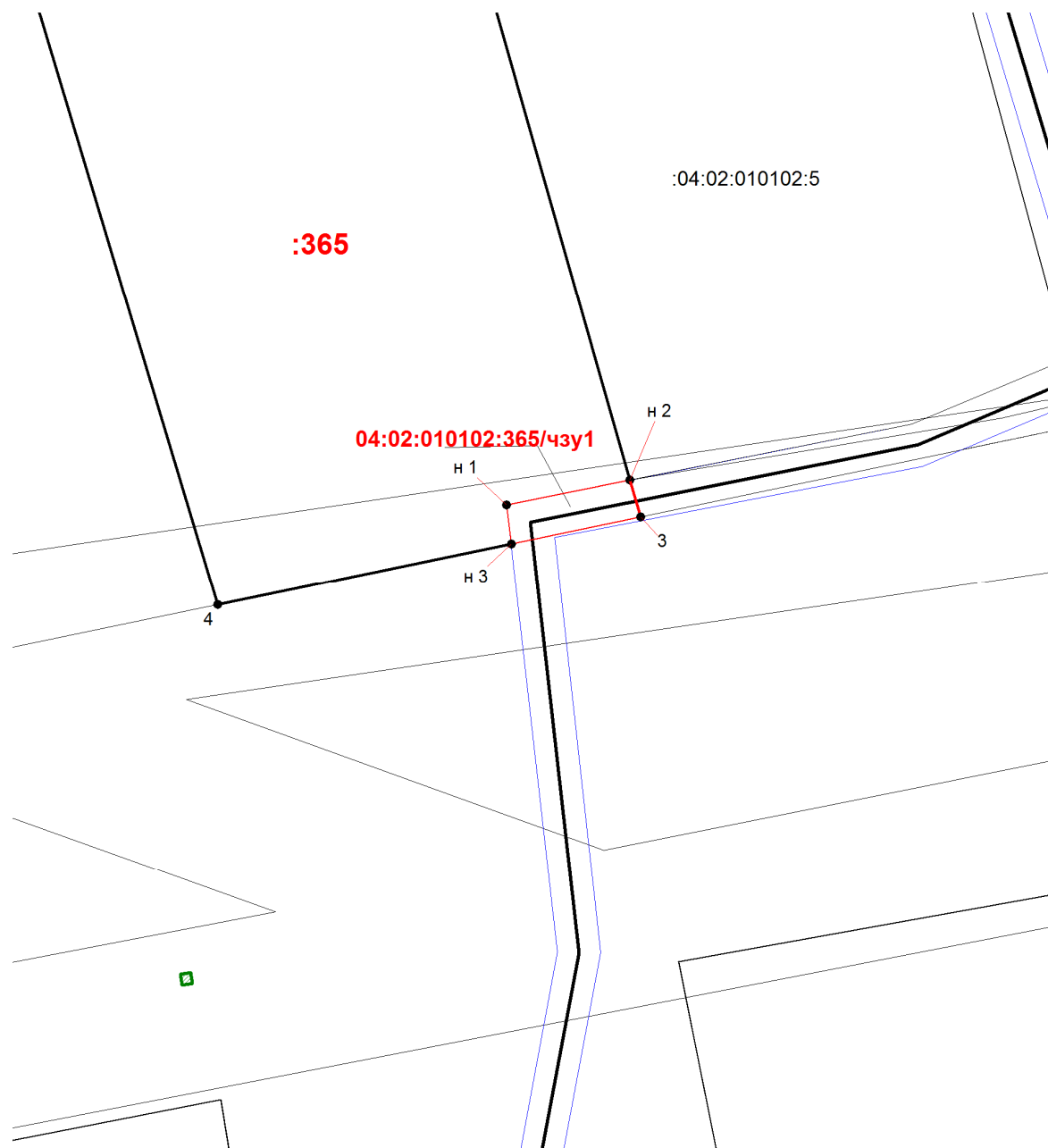
М.Ю. Маргачёв

ПРИЛОЖЕНИЕ
к Постановлению Администрации
муниципального образования «Чойский район»
от 28 ноября 2019 года № 674

Схема границ сервитута на кадастровом плане территории


Российская Федерация, Республика Алтай, Чойский район, муниципальное образование «Чойское сельское поселение» с. Чоя, ул. Калинина


Протяженность теплотрассы : 365/чзу1- 2.9 м.



Условные обозначения:

:365/чзу1-обозначение части земельного участка (сервитут)

 - граница сервитута

 - теплотрасса

 - граница земельных участков по сведениям ЕГРН

Условный номер части земельного участка 04:02:010102:365/чзв1

Площадь части земельного участка: 3 кв.м.

Обозначение характерных точек границы	Координаты, м	
	X	Y
1	2	3
н 1	652 671.52	1 373923.52
н 2	652 672.11	1 373926.41
3	652 671.24	1 373926.66
н 3	652 670.61	1 373923.63
н 1	652 671.52	1 373923.52